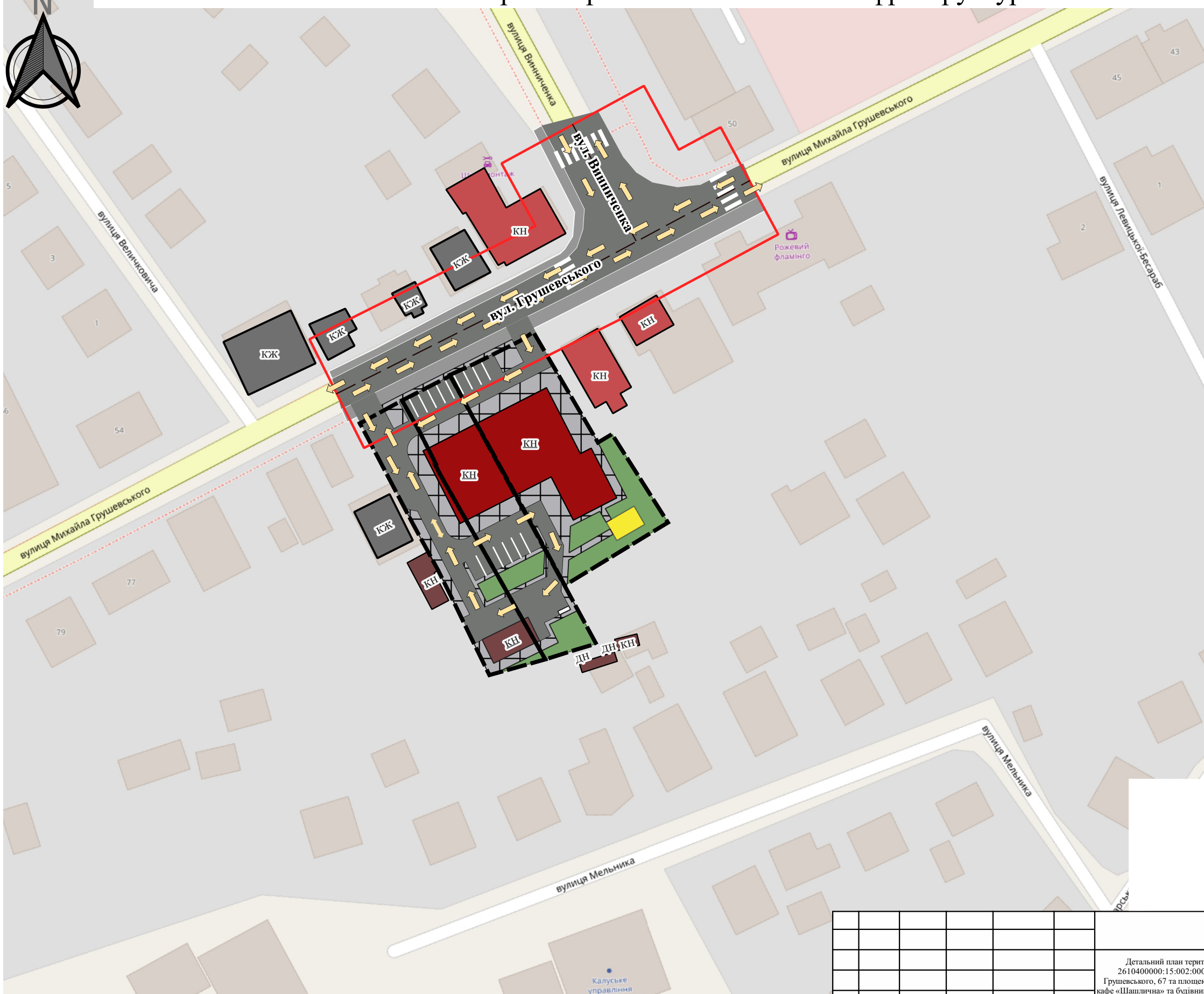


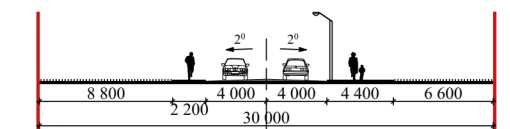
Схема транспортної мобільності та інфраструктури М 1:1000



Умовні позначення

- Межі кадастрових ділянок
- Ділянка, на яку розробляється ДПТ
- Будинки та споруди
- житлові
- нежитлові
- громадські
- смітники
- Озеленені території
- Проектні дитячий майданчик
- Проектний
- Дороги
- тротуар
- Доріжки
- мощення
- Червоні лінії
- Напрямок руху автомобілів
-

Поперечний профіль вул. Грушевського М 1:500




0 10 20 30 40 50 60 70 80 90 100 m



11/2023

Детальний план території щодо зміни цільового призначення земельних ділянок площею 0,1504 га (кадастровий номер 2610400000:15:002:0003) на вул. Грушевського, 65; площею 0,0989 га (кадастровий номер 2610400000:15:003:0058) на вул. Грушевського, 67 та площею 0,0885 га (кадастровий номер 2610400000:15:003:0059) на вул. Грушевського, 67-А для реконструкції кафе «Шашлична» та будівництва торгово-офісної будівлі з влаштуванням кварталів на вул. Грушевського, 65, 67, 67-А в м. Калуш Івано-Франківської області.

Зм.	К-сть.	Арк.	№ док.	Підпис	Дата			
Виконала		Калинчук Ю.В.						
ГАП		Русин В.Б.						
Н. контроль		Русин В.Б.						
Замовник: управління архітектури та містобудування Калуської міської ради						Стадія	Аркуш	Аркушів
						ДПТ	5	8
Схема транспортної мобільності та інфраструктури М 1:1000						 ФОП Русин В.Б. м. Калуш		